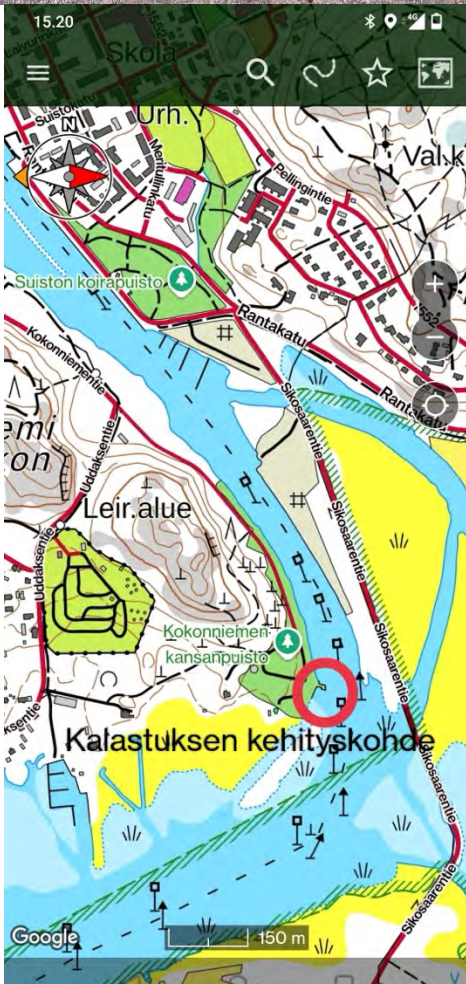
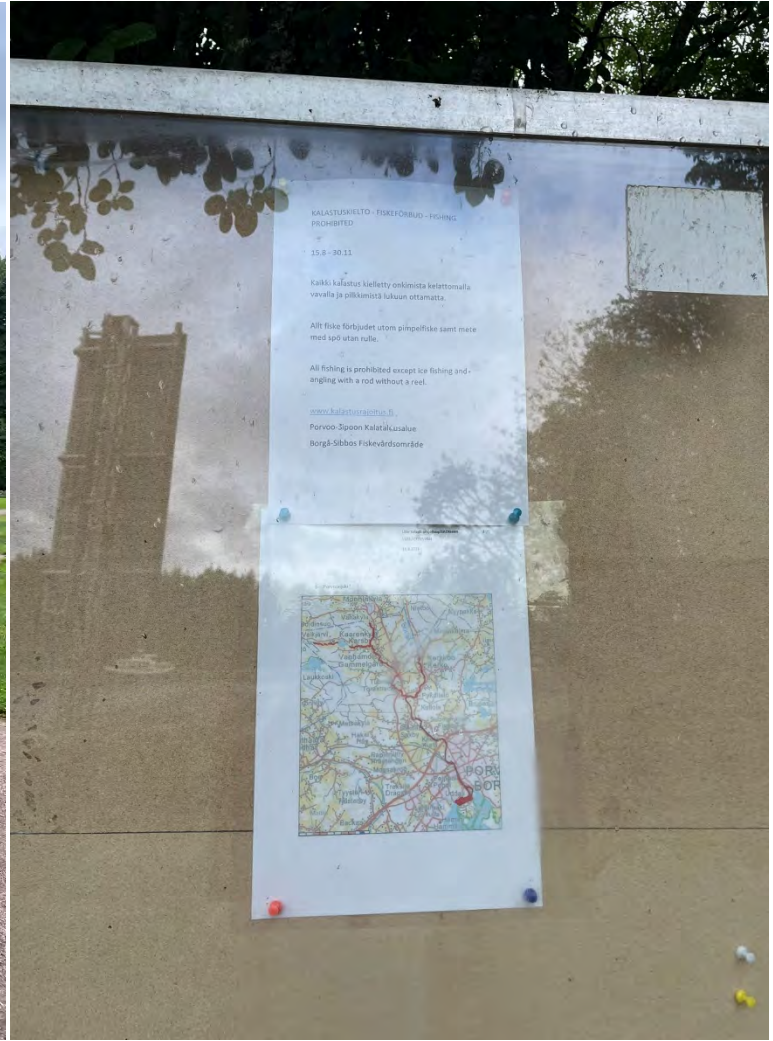


Kalastuksen ja virkistyskäytön kehittämiskohteita

Kokonniemen tulipaikka ja kivilaituri, Porvoo

Paikalla on kaksi tulipaikkaa, pöytäryhmät ja roskakorit. Kivilaituri on reilun kokoinen ja hyvässä kunnossa. Laiturilla on kalatalousalueen kyltti, jonka mukaan muu kuin onkiminen ja pilkkiminen on kielletty 15.8-30.11 välisellä ajalla. Kehittämiskohde kalastuksen osalta!





Kallolan mutka, Porvoo

Suosittu kalastuskohde, vaikka kalastus tällä hetkellä kiellettyä (vaelluskalavesistön koski- ja virtapaikka). Paikalla myös epävirallinen nuotiopaikka, mikä houkuttaa kävijöitä. Venerantoja, jossa säilytetään veneitä. Kiireellinen kehittämiskohde, maanomistaja?



Putankoski, Askola

Putankoskella on Askolan kuntalaisten matonpesupaikka, johon saa pysäköityä auton. Paikalla käy paljon kalastajia. Polku alas joelle, josta pääsee kivien päältä helposti kalastamaan. Myös rannoille tallautunut polkuja. Tällä hetkellä todellisuudessa kalastuskiellossa, koska vaelluskalavesistön koski- ja virtapaikka. Onginta mahdollista alasuvarnossa. Virkistyskalastukseen hyvä kehittämiskohde, myös muuten ulkoiluun ja virkistäytymiseen.





Täällä kalastetaan myös paljon, mutta ei johda polkua ja maasto on vaikeakulkuisempaa.



Askola

Sillan alapuolella on mahdollinen onkipaikka länsirannalla heti sillan vieressä, kuitenkin yksityisen maanomistajan maata. Pelto, jonka kautta joutuu kulkemaan, on ainakin tällä hetkellä kesannolla. Sillan yläpuolella yläasteen ja areenan välillä on myös laituri, mutta sinne ei tällä hetkellä pääse työmaan takia (käytön ja omistuksen selvittäminen!). Ranta koulun takana on vaikeakulkuista pitkän kasvillisuuden ja epätasaisen maaston takia. Mahdollinen kalastuksen kehittämiskohde ranta-alueen osalta.

Askola-Areenan ja yläasteen takana oleva laituri



Ala-asteen takana



Maasto ala-asteen takana



Sillan alapuoleinen paikka





Sillan alapuoleisen paikan sijainti

Vahijärvi, Askola

Vahijärven ranta ja laavu ei ole yleisessä käytössä. Kunnan maata toisella puolella, mahdollinen kehittämiskohde?

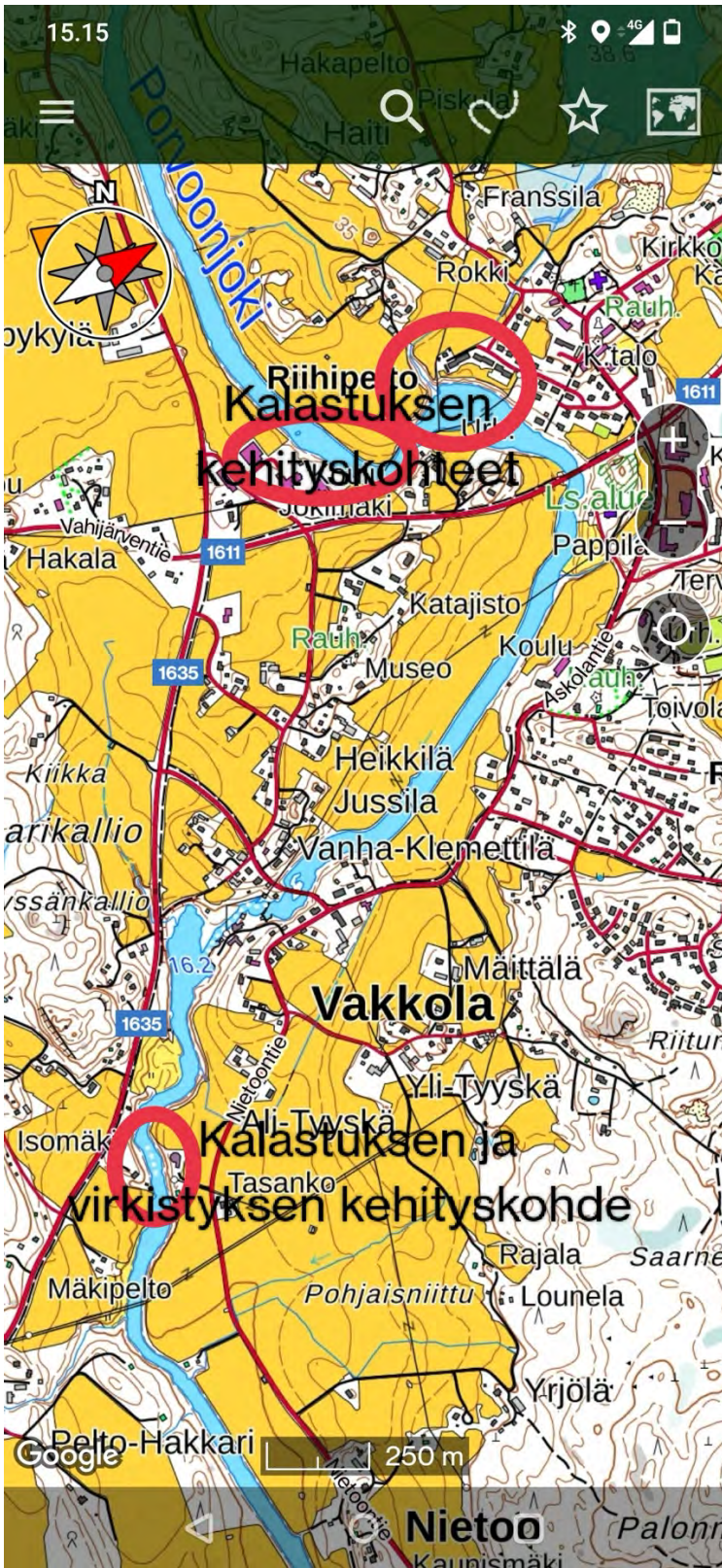


Kalastuksen ja virkistyskäytön kehittämiskohteita kartalla:

Strömsberg ja Kallolan mutka



Askolan koulujen rannat ja Putaankoski



Syvänöjankoski, Pukkila

Ollut aiemmin erityislupakohde, mutta nyt osakaskunta ei myy lupia. Kalastus kielletty tällä hetkellä (vaelluskalavesistön koski- ja virtapaikka. Onkiminen sallittua suvannoissa. Erinomainen alue kalastuksen ja virkistyskäytön kehittämiseen.



Naarkoski ja Savijoki, Pukkila

Naarkoski erinomainen virkistyskäyttökohde, kehittämishankkeita jo meneillään. Kalastus kokonaan kielletty, kalatiessä ja sen ala- ja yläpuolella 200m. Mahdollista hakea poikkeuslupakohteeksi. Selvitettävä omistajuus ja kuka poikkeuslupaa voisi hakea. Savijoki jo nykyisellään hyvä kohde kalastaa.

