Reittien markkinointi

JOTUCA

RETKIPAIKKA
2017

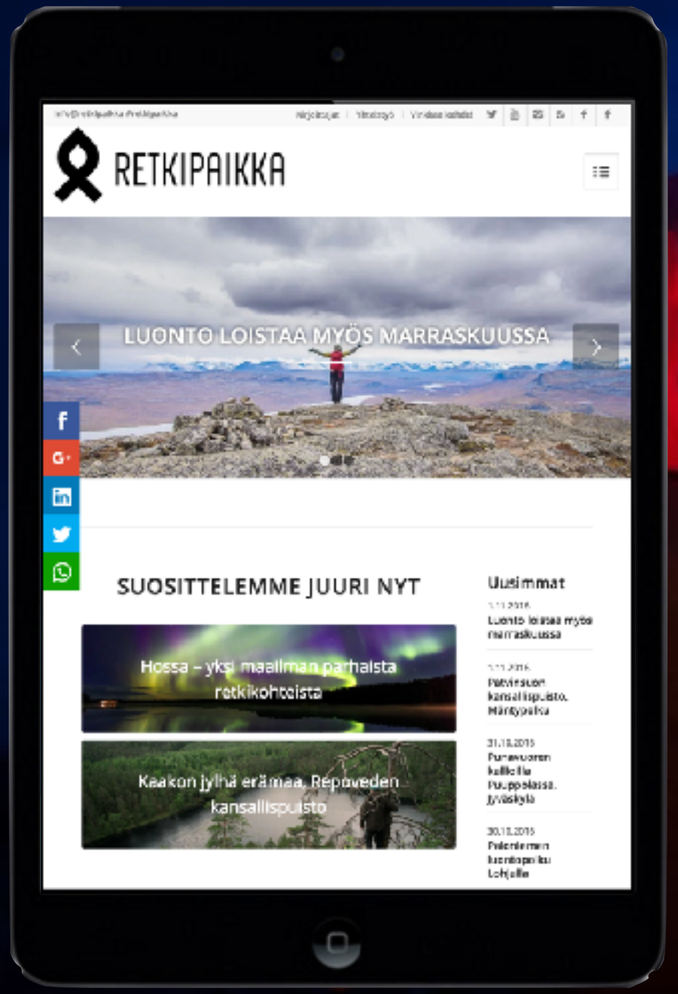
RETKIPAIKKA
LUONTO LOISTAA MYÖS MARRASKUUSSA
SUOSITTELEMME JUURI NYT
Hossa – yksi maailman parhaista retkikohteista
Kaakon jylhä erämaa, Repoveden kansallispuisto
Uusimmat


Anna Tolvanen
Anne ja Heikki Sulander
Anssi Tolvanen
Antti Huttunen
Antti Kulmanen
Ines Sirén
Jarno Nurmi ja Veera Pitkänen
Johanna Valkama
Jonna Kilkki
Jonna Saari
Anu Suomalainen
Asko Ristolainen
Caj Koskinen
Elina Pylsy-Komppa
Hanna Hyvönen
Juha Huttunen
Jukka Parkkinen
Jussi Judin
Kari Ramanen
Kari Soinnen
Hannu Rönty
Harri Leino
Heidi Köyste
Ida Pirttijärvi
Inari Fernández
Katja Moisio
Kimmo Järamo
Kirsi Suunta
Kristin Lauharo
Kukka Kyrä
Laura Sartanen
Lauri Maijala
Leena Taponen
Maerit Tolppanen
Marie Holm
Minna Jakosuo
Nestori Mäntysaari
Niina Varheenmaa
Noora-Mari Isaksela
Olli Korhonen
Marika Hänninen
Marinella Himari
Marko Hämäläinen
Markus Lehtoinen
Matti Riekki
Päivi Pahkinäki
Pasi Tavitie
Paula Savelius
Pirkko Siikamäki
Samuli Seppälä
Mikko Lehtonen
Mikko Lammetti
Mikko Sota
Mikko Sorsa
Mikko Tapaura

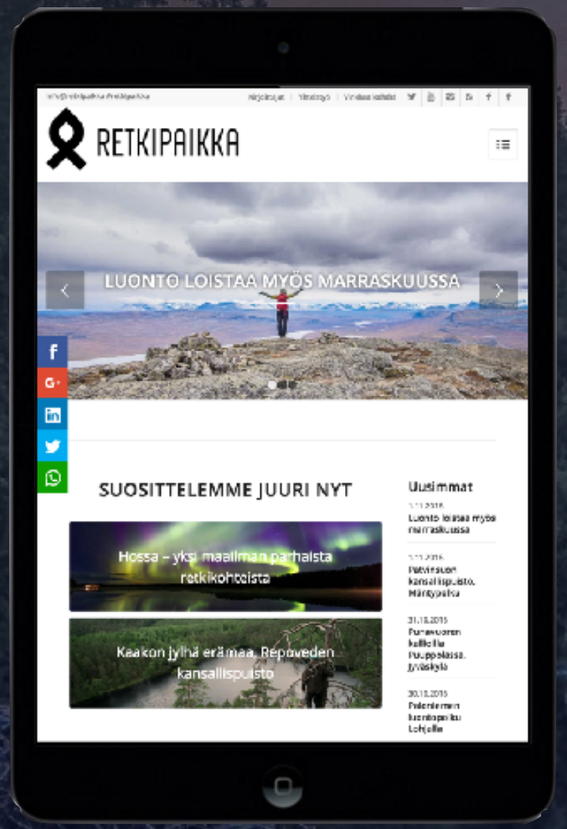

Retkipaikka numeroina

- 1,4 miljoonaa eri kävijää vuodessa
- 7,5 miljoonaa luettua artikkelia vuodessa
- 60 000 mobiilisovelluksen käyttäjää

- 44 500 Facebook-tykkääjää ja 35 000 ryhmän jäsentä
- 67 000 Instagram-seuraajaa
- Yli 650 000 tv-katsojaa joka Metsien kätkemä jaksolla

JOTUCA

JOTUCA

15.11
Retkipaikka
Kohteet
Reitit
Palvelut
Kaikki
Repovesi
Google

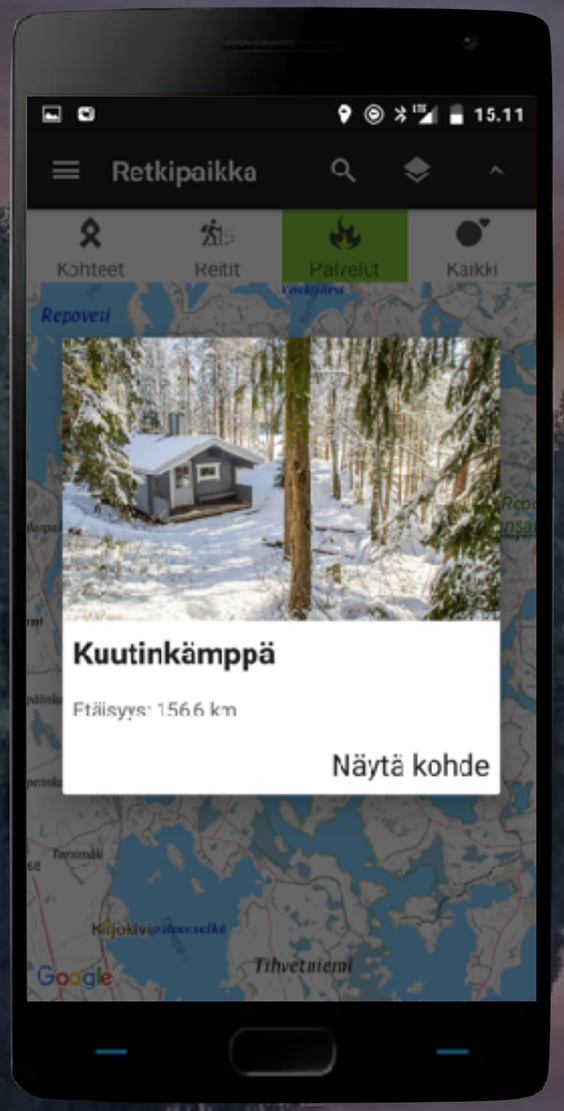
15.11
Retkipaikka
Kohteet
Reitit
Palvelut
Kaikki
Repovesi
Kuutinkämppä
Näytä kohde
Google

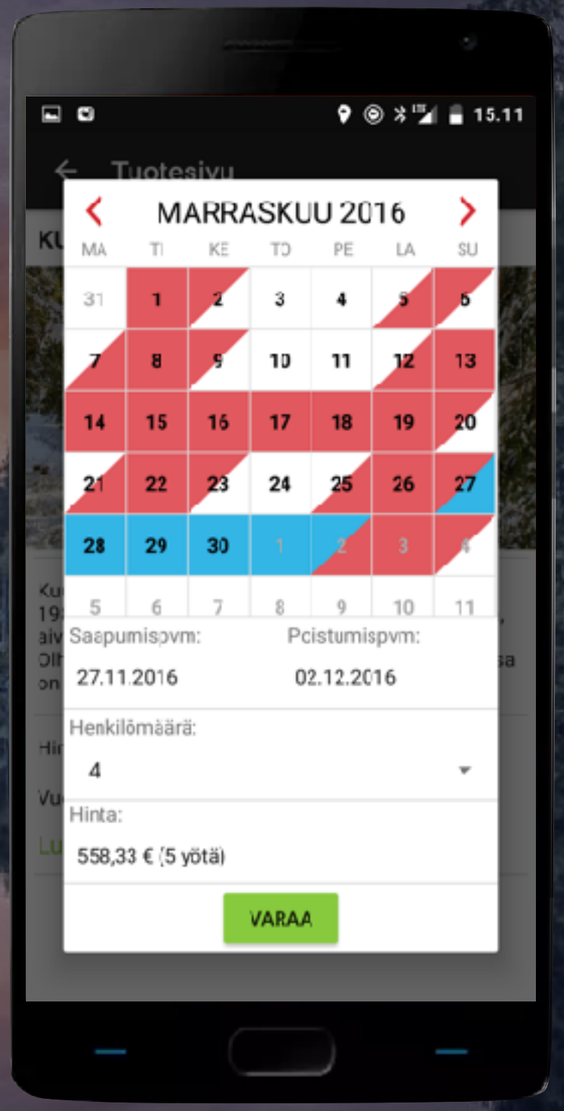
15.11
Tuotesivu
MARRASKUU 2016
MA TI KE TO PE LA SU
Saapumispvm:
27.11.2016
Poistumispvm:
02.12.2016
Henkilömäärä:
4
Hinta:
558,33 € (5 yötä)
VARAA

JOTUCA

RETKIPAIKKA
KARTTAKESKUS

Metsien Kätkemä


MINNA JAKOSUO
PAREMPAA RETKIRUOKAA
MINNA JAKOSUO
PAREMPAA
RETKI-
RUOKAA

RETKIPAIKKA
UUDET SEIKKAILUT
Toim. Jonna Saari
KARTTAKESKUS

JOTUCA

Retkipaikka mediaperhe

Suomen suosituin luontomatkailu- ja outdoormediaperhe

- Verkkosivun lisäksi keskeinen osa luontomatkailua:
  > mobiilisovellus opastaa maastossa ja näyttää mahdollisuudet
  > kauppapaikka tekee palvelut ostettaviksi ja löydettäviksi
  > kirjat tarjoavat ideoita ja innostusta
  > tv-ohjelmat ja videot luovat ilmiöitä

- Finland, naturally (finlandnaturally.com) esitellee Suomea maailmalle, ihmiseltä ihmiselle. Teemoina puhtaus, hiljaisuus, metsä, sauna, ruoka, talvi ja ympärivuotiset mahdollisuudet

- Ruokaretki.fi esittelee Suomen herkullisimmat ruokakohteet Retkipaikasta tutulla konseptilla

JOTUCA



PAAVOLAN TAMMI

14.9.2014 / BY ANTTI HUTTUNEN

Ota yhteyttä

Tulokset 2018 mennessä

- Postauksella 145 000 lukukertaa
- 2156 #paavolantammi tägättyä kuvaa Instagramissa
- Nyt yksi Lohjan tärkeimmistä nähtävyyksistä
- Kesällä 2016 parhaimmillaan 400 vierailijaa päivässä
- Kansainvälistä näkyvyyttä Sonata Arctican Life-videossa
- KV-blogaajat löysivät paikan
- Lohjan matkailutulo kasvanut 36 %
- Syy tulla Lohjalle, mutta samalla koetaan muutakin

JOTUCA

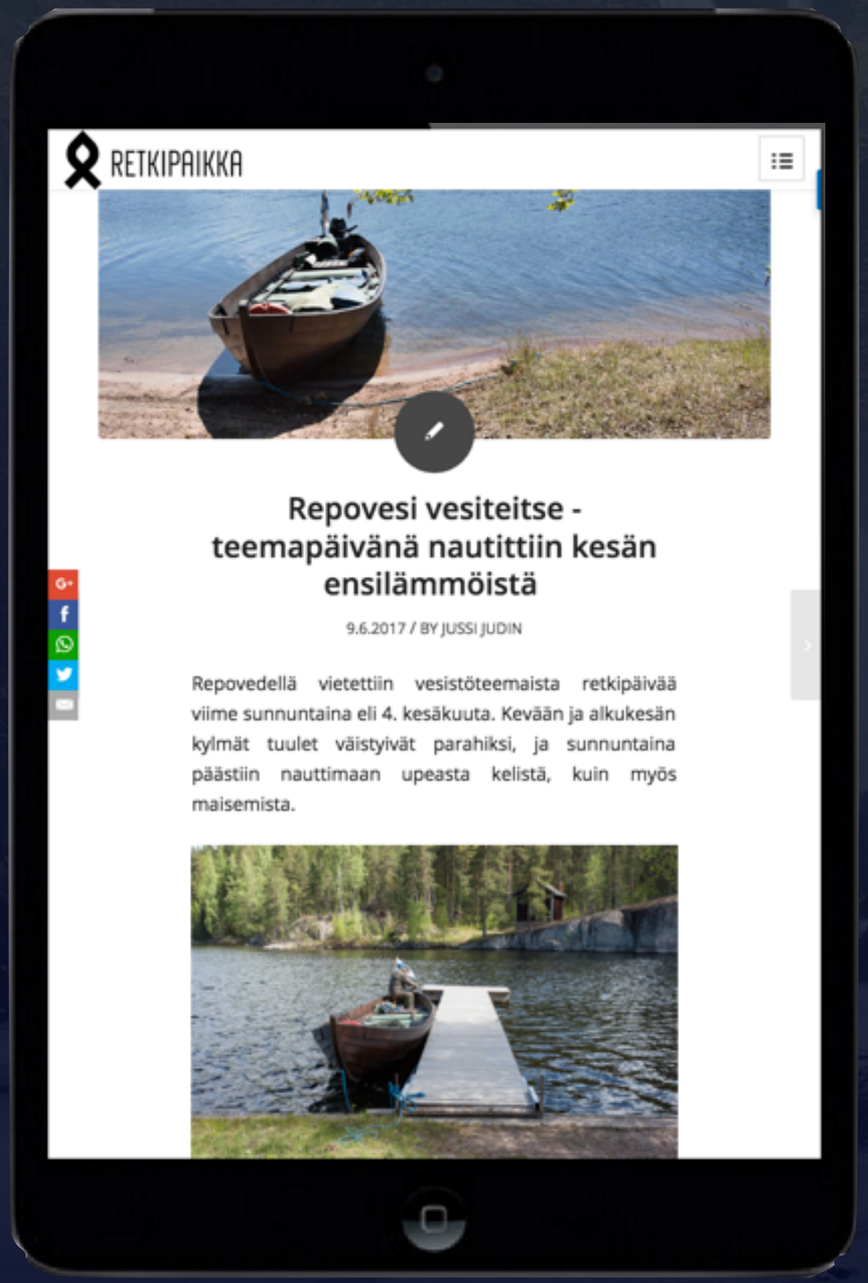
RETKIPAIKKA
Repovesi vesiteitse - teemapäivänä nautittiin kesän ensilämmöistä
9.6.2017 / BY JUSSI JUDIN
Repovedellä vietettiin vesistöteemaista retkipäivää viime sunnuntaina eli 4. kesäkuuta. Kevään ja alkukesän kylmät tuulet väistyivät parahiksi, ja sunnuntaina päästiin nauttimaan upeasta kelistä, kuin myös maisemista.

JOTUCA

Asiakasymmärrys

JOTUCA

”Ja kiitos kun mainitset meidän paikan! Sitä näytetään lukevan todella paljon, ja viime viikolla meillä oli majoittujia, jotka oli tulostaneet kaikki sinun jutut koneelta ja suunnittelivat päiviensä vieton niiden mukaan”

JOTUCA

Tutkimuksen mukaan 36 % lukijoistamme on käynyt jossain kohteessa nimenomaisesti siksi, että on lukenut siitä Retkipaikasta.

JOTUCA

Tyypillisin lukija 25-45-vuotias kaupunkilainen nainen.

JOTUCA

Ekosysteemi

1. Viestinnän murros

JOTUCA

Internet
Sosiaalinen media
Päätelaitteiden kirjo
Mobiilivallankumous
Toimijoiden roolit muuttuvat
Käyttötottumukset muuttuvat

JOTUCA

2. Kuluttajakäyttäytymisen murros

JOTUCA

Digitaalinen ostaminen
Vaihtoehtojen määrä kasvanut
Tiedon määrä kasvanut

Vertaiskokemukset

JOTUCA

Löydettävyys
Käytettävyys
Ostettavuus

JOTUCA

RETKIPAIKKA

RETKIPAIKAT LUONTOLIIKUNTA VARUSTEET RUOKA KAUPPA

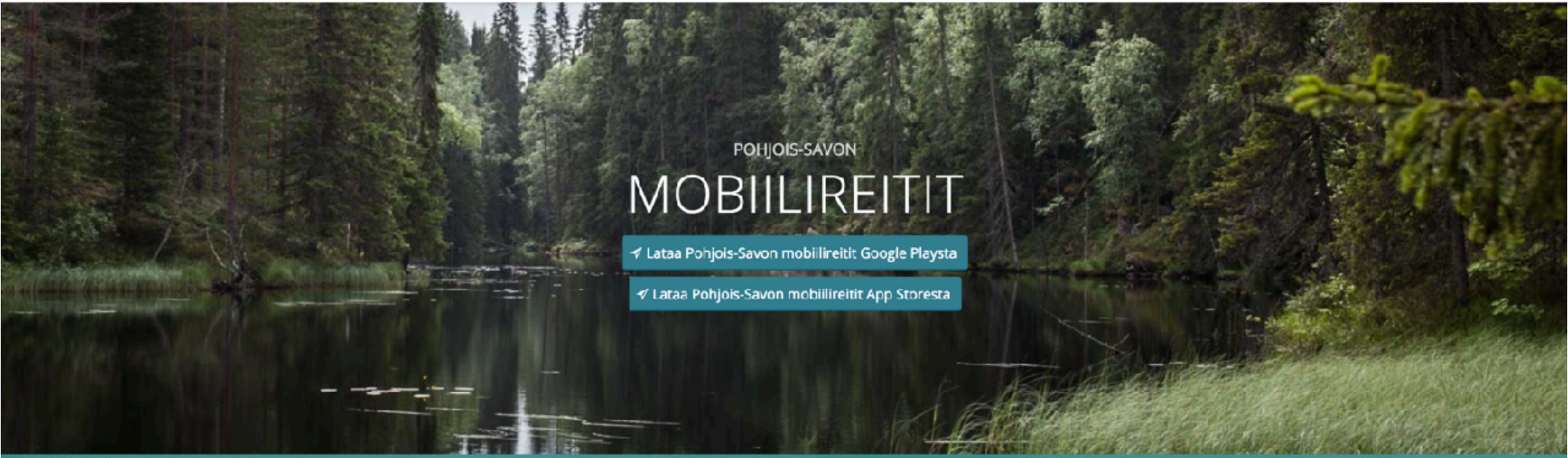

POHJOIS-SAVON

MOBIILIREITIT

Lataa Pohjois-Savon mobiilireitit Google Playsta

Lataa Pohjois-Savon mobiilireitit App Storesta

Laskeudu viileään Orinoron rotkoon ja nouse Mustinmäen laelle ihailemaan kauaskantoista maisemaa Leppävirralla. Varkaudessa kulje pitkin erakko-Peisin polkua ja hiljenny kauniissa metsäkirkossa. Ehkä mielesi tekeekin vesille? Suonenjoella voit nauttia Jokipolun tunnelmasta joko meloen tai kävellen.

TAEVAS MUAN PIÄLLÄ ON TIÄLLÄ

RETKIPAIKKA

RETKIPAIKAT LUONTOLIIKUNTA VARUSTEET RUOKA KAUPPA

ORINORON LUONTOPOLUN MOBIILIOPAS

Muistomaki, Leppävirta

Lataa Pohjois-Savon mobiilireitit Play Storesta

Lataa Pohjois-Savon mobiilireitit App Storesta

ORINORON LUONTOPOLKU

Ota yhteyttä

Mobiiliopastus

JOTUCA

Näin mobiiliopastus toimii

Yksittäinen opastettava reitti voi olla vaikka polun esittävä reittiviiva, pysäköintipaikka, infotaulun sijainti, reitin varrella oleva kahvila, näköalapaikka

1) Käyttäjä lataa sovelluksen. Lataaminen vaatii verkkoyhteyden, sovellus toimii myös offlinetilassa ja on käytettävissä iOs ja Android -laitteilla.

2) Käyttäjä avaa sovelluksen ja valitsee reitin

3) Liikkeelle maastoon kokemaan luontoa

Opas
Google
VOLOKIN POLKU
Volokinpolku on 30 km pitkä merkitty eräveellusreitti, joka sijaitsee Itä-Sonkajärven vaihtelevassa maastossa. Se lähtee liikkeelle Jyrkän kylältä, kiemurtelee Kangaslammen särkkien ja Eräholin kautta Haajaistenjärvelle ja päätyy Uuranholin pohjan kanjonimaisemista Susi-Kerviselle aivan Rautavaaran kunnan rajalle saakka. Reitin voi luonnollisesti kulkea myös päinvastaiseen suuntaan.
Polun voi jakaa kunnon ja ajankäytön mukaan pienempiin osiin tai vaeltaa vain osan siitä. Useat polulle vievät teyhteydet antavat tähän mahdollisuuden. Autoille on pysäköintimahdollisuudet polun kummassakin päässä sekä keskivaiheella, Eräholin lähellä.
Reitin varrella on useita nuotiopaikkoja ja laavuja istuinkehikoilla ja polttopuilla varustettuina sekä Jussinlammen rannalla kaikkien käytettävissä oleva autiotupa. Pitkospuut helpottavat kulkemista kosteissa paikoissa. Niitä on reitillä yhteensä 6,5 km pituudelta. Vaeltajien mukavuutta lisäävät vielä useat reitillä olevat ulkokäymälät.

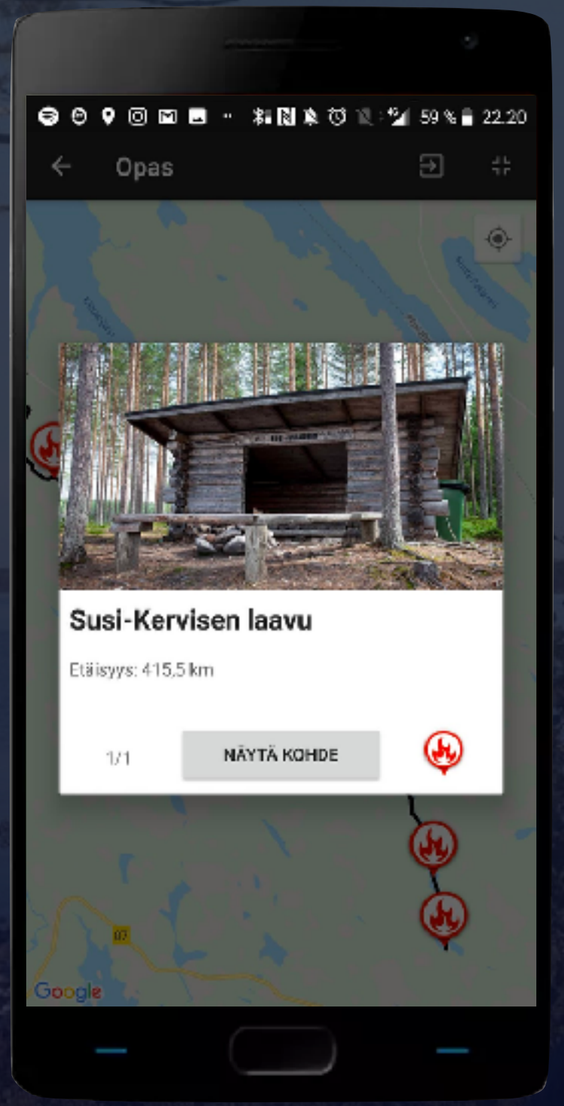
Opas
Google
Susi-Kervisen laavu
Etäisyys: 415,5 km
1/1
NÄYTÄ KOHDE

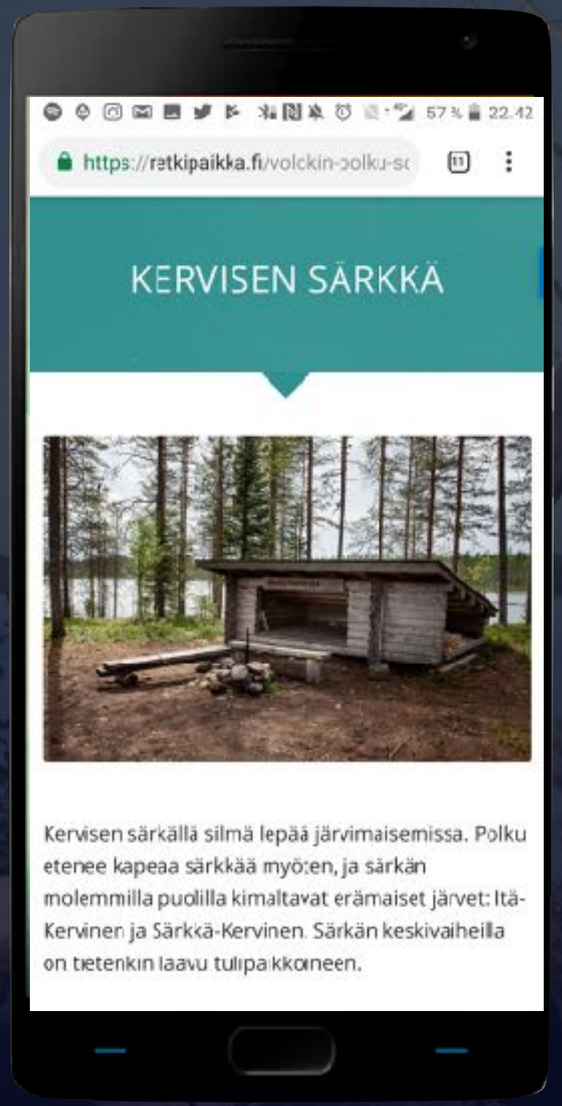
https://retkipaikka.fi/volokin-polku-s
KERVISEN SÄRKKÄ
Kervisen särkällä silmä lepää järvimaisemissa. Polku etenee kapeaa särkkää myöten, ja särkän molemmilla puolilla kimaltavat erämaiset järvet: Itä-Kervinen ja Särkkä-Kervinen. Särkän keskivaiheilla on tietenkin laavu tulipaikkoineen.

JOTUCA

Mihin mobiiliopastus sopii?

Luontopolun, kulttuuripolun tai kotiseutupolun opastus

Kaikki luontoliikuntareitit: hiihto, maastopyöräily, retkipyöräily, retkiluistelu, ratsastus jne.

Matkailutien opastus

Vaellusreittien esittely ja opastus

Alueellinen nähtävyyksien esittely ja opastus

Pysäköinnin ohjaaminen halutuille paikoille.

Mobiiliopastusratkaisun hyödyt

Säästää kustannuksissa

> Digitaalisen aineiston päivitys vs maastossa olevan taulun uusiminen

> Kokonaan virtuaalisten reittien ja opastusten toteuttaminen

> Mahdollisuus huoltotiedon keräämiseen

> Helppo avaimet käteen -ratkaisu

Houkuttelee reiteille lisää uusia käyttäjiä

> Sovellus tekee reiteistä paremmin löydettäviä

> Opastus tekee retkeilystä turvallisempaa

> Pelimäinen kokemus innostaa myös lapsia ja nuoria liikkeelle

Pilottia jatkettiin jokaisella reitillä

SOVELLUKSET | Sofia Virtanen 25.6.2017 klo 22:03

Uudenlainen mobiilisovellus tulee Suomesta – maailmanvalloitus alkaa Savosta



Jussi Judin / Retkipaikka

essa ads.yieldmo.com...

Upeat, kehittyvät **luontokohteet**

Yhteisöllisyys kohteiden ympärillä

Kokeilukulttuurille iso peukku

Jatkokehitystä sovellukselle

Retkipaikan mobiiliopastus

Mobiiliopastusratkaisumme perustuu Retkipaikka- ja white label -sovelluksiin.

Retkipaikka-sovellus on Retkipaikka -brändillä käyttäjille näkyvä, suosittu retkeilysovellus, jonka kautta löytyy kaikki Retkipaikan esittelemä sisältö, Metsähallituksen reitit, palvelurakenteet ja Retkipaikan käyttäjien vinkkaamat kohteet ja sopimuskumppaneiden kohteet.

Retkipaikka-sovelluksella palvellaan sitä matkoillaan ja uusien kohteiden etsintään käyttäviä **55.000 käyttäjää** ja tuodaan reitit ja kohteet heidän löydettävikseen.

White label -sovellus tarkoittaa Retkipaikan teknologialla toteutettua, mutta tilaajan oman brändin graafisella ulkoasulla tuunattua sovellusta, jossa näkyy vain paikallinen sisältö.

White label -sovelluksella palvellaan jo reitistä tai alueesta valmiiksi kiinnostuneita. Se tarjoillaan ladattavaksi reittien ja reitin varren toimijoiden omien verkkosivujen sekä Retkipaikan reittiä esittelevän sivun kautta.

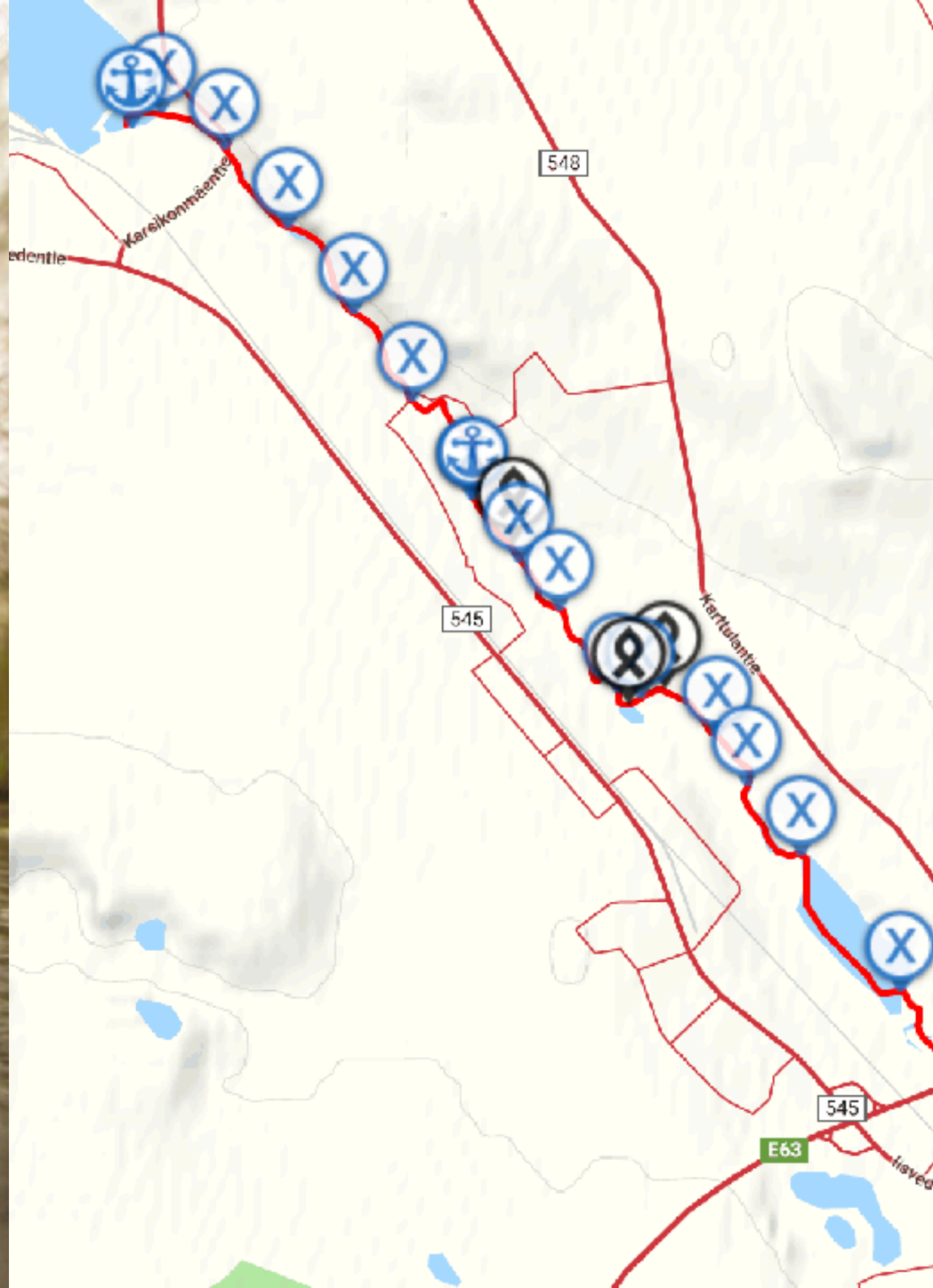
548
Karsikonmäentie
545
Kartiudentie
545
E63

Reitin presenssi

Periaatteet

- Vie tieto sinne missä käyttäjä on
- Vie tieto sinne missä käyttäjä sitä etsii

- Tee pohjatyöt pois alta

Reitin koti

- Ylläpitäjän oma verkkosivu
- Pysyvä, virallinen fakta
- Saavutettuus, osoite, pysäköinti, lähtöpisteet
- Kartta
- Soveltuvuus, ylläpitäjä, palvelut
- Ohjaus lisätietoon, yhteystiedot

Tieto oikeaan aikaan, oikeassa paikassa

- Lipas
- Retkikartta
- Outdoor active
- Jälki.fi
- Matkailukartta
- Opastaulut
- Painetut kartat

Tarvittavat raaka-aineet

- GPX-jälki
- Tuotekortti, reittikuvaus
- Valokuvia
- Kartta
- Video
- Käyttäjäkokemuksia

RETKIPAIKKA

Some-presenssi

JOTUCA

Miten valitset ja saavutat yleisösi?

JOTUCA

Kuvat

Viestijällä tulee olla jatkuva kyky tuottaa ja julkaista nopeasti kanavaan sopivia, riittävän korkealaatuisia oikeita asioita viestiviä kuvia ja videoita

JOTUCA

Kuvat ratkaisevat
Kuva kertoo enemmän kuin tuhat sanaa
Jokainen ymmärtää kielestä riippumatta
Vähemmän väärinkäsityksiä
Vaikuttavuus - ihminen on visuaalinen olento

JOTUCA

1. Kuva ratkaisee, klikataanko juttusi lukemaan
2. Kuva saattaa olla ainoa, joka sisällöstäsi nähdään
3. Facebookin algoritmi suosii kuvia
4. Osa kanavista rakentuu vain kuvien ympärille

JOTUCA

"Ihan liian paljon tekstiä"

JOTUCA

SIGHTSEEING IN HELSINKI AND NUUKSIO REINDEER PARK

/ Helsinki City

YEAR-ROUND

REDRIB ARCHIPELAGO EXPERIENCE I

3,5 hours / Helsinki City

YEAR-ROUND

PORVOO HALF-DAY SIGHTSEEING TOUR

/ Helsinki City

YEAR-ROUND

HELSINKI HIGHLIGHTS AND PORVOO DAY SIGHTSEEING TOUR

/ Helsinki City

YEAR-ROUND

REDRIB PRIVATE ISLAND EXPERIENCE

REDRIB ARCHIPELAGO EXPERIENCE II

ENTRANCE TICKET TO WEEGEE, ESPOO

HELSINKI AND SUOMENLINNA DAY SIGHTSEEING TOUR

Hikoile kerran

Mitä valmiimmaksi teette sisällöt kerralla, sitä helpommalla pärjäätte kaikissa online-kanavissa ja myyntitilanteissa livenä

>> Tuotekortti + 5-10 kuvaa

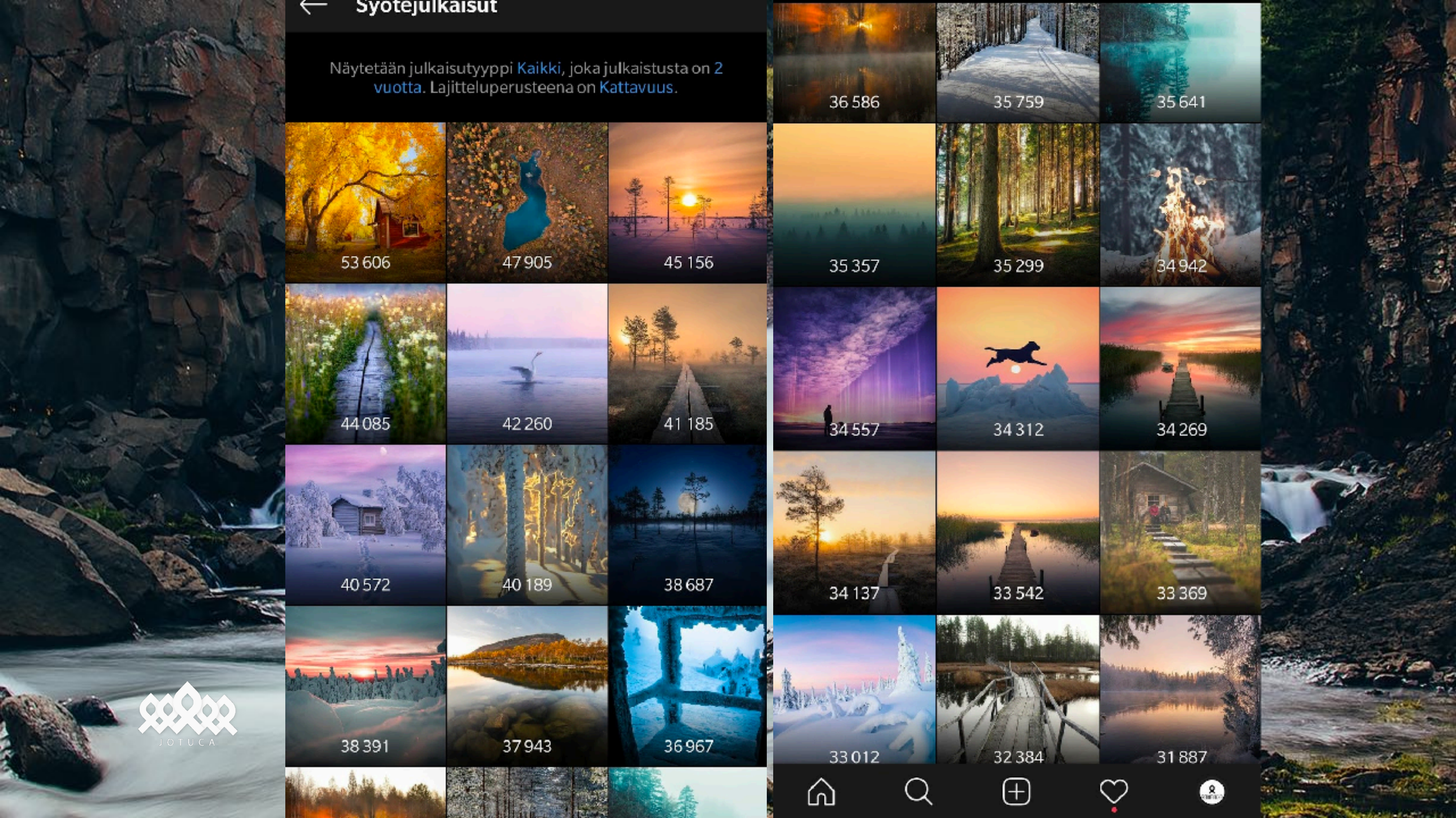
Syötejulkaisut
Näytetään julkaisutyyppi Kaikki, joka julkaistusta on 2 vuotta. Lajitteluperusteena on Kattavuus.
53 606
47 905
45 156
44 085
42 260
41 185
40 572
40 189
38 687
38 391
37 943
36 967
36 586
35 759
35 641
35 357
35 299
34 942
34 557
34 312
34 269
34 137
33 542
33 369
33 012
32 384
31 887
JOTUCA

Pääkuva

- Näyttää sen mitä käyttäjä on hakemassa
- Edustaa sitä mitä reitti tarjoaa
- Selkeä pääaihe
- Toimii pienessä koossa
- Isompi parempi
- Herättää kiinnostuksen (+reitin nimi)

Lisäkuvat

- Näytä mitä, missä ja miten
- Poista lähtemisen esteet
- More is more
- Joka kuvalla tarkoitus
- Laadusta tinkimättä
- Isompi parempi

Miten te tuotatte kuvat?

Data

Kaikki käyttäjät
100,00 % Käyttäjät

+ Lisää segmentti

1.1.2017 - 1.1.2018

Yleiskatsaus

Käyttäjät / Valitse tiedot

Tunti | Päivä | Viikko | Kuukausi

Käyttäjät	Uudet käyttäjät	Istunnot
987 090	959 754	1 650 036

Istuntojen lukumäärä käyttäjää kohti	Sivun katselut	Sivut/istunto
1,67	7 396 073	4,48

JOTUCA

REACH x ENGAGEMENT

JOTUCA

Käyttäjä myös tuottaa dataa

JOTUCA

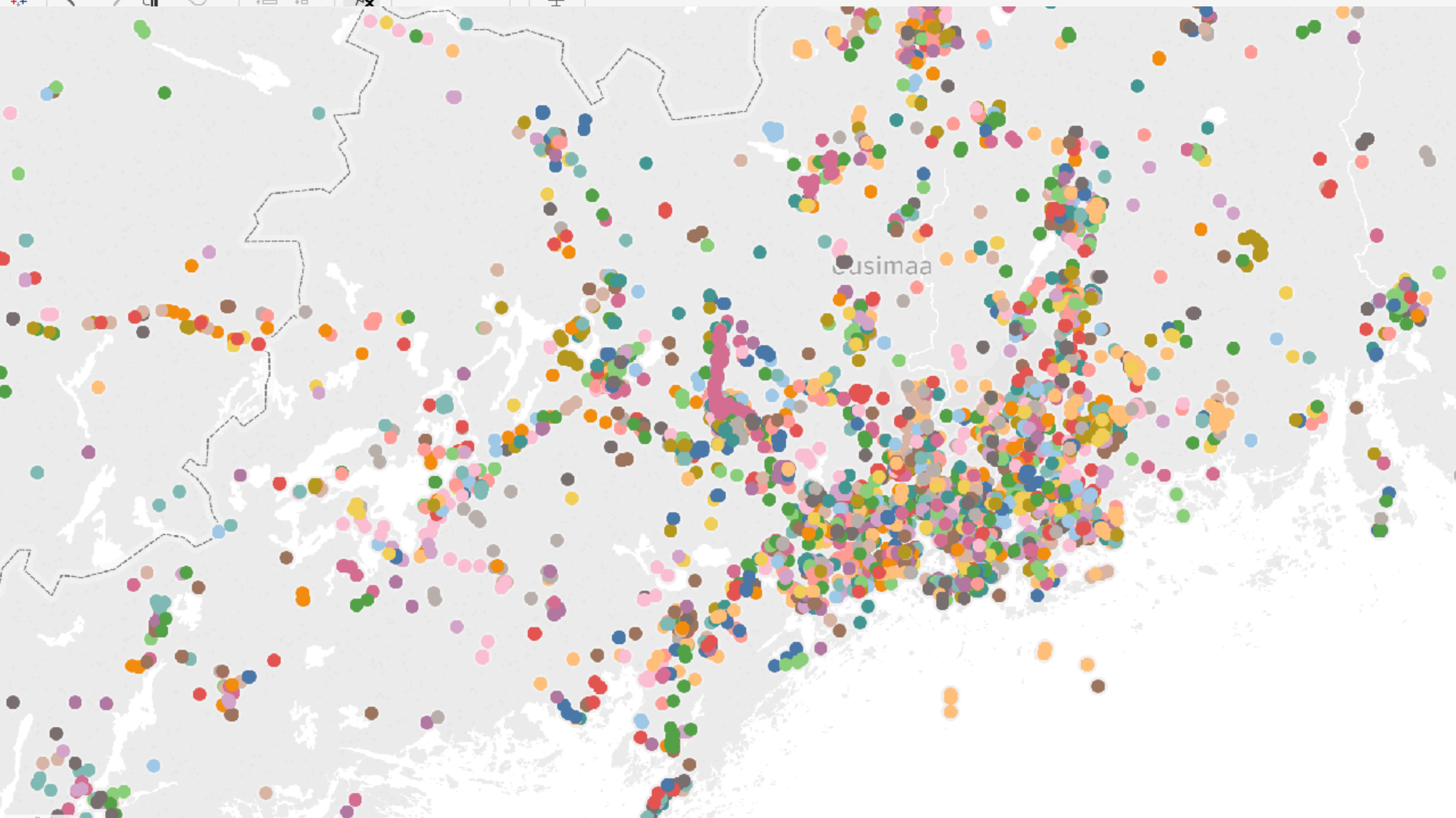
Uusimaa

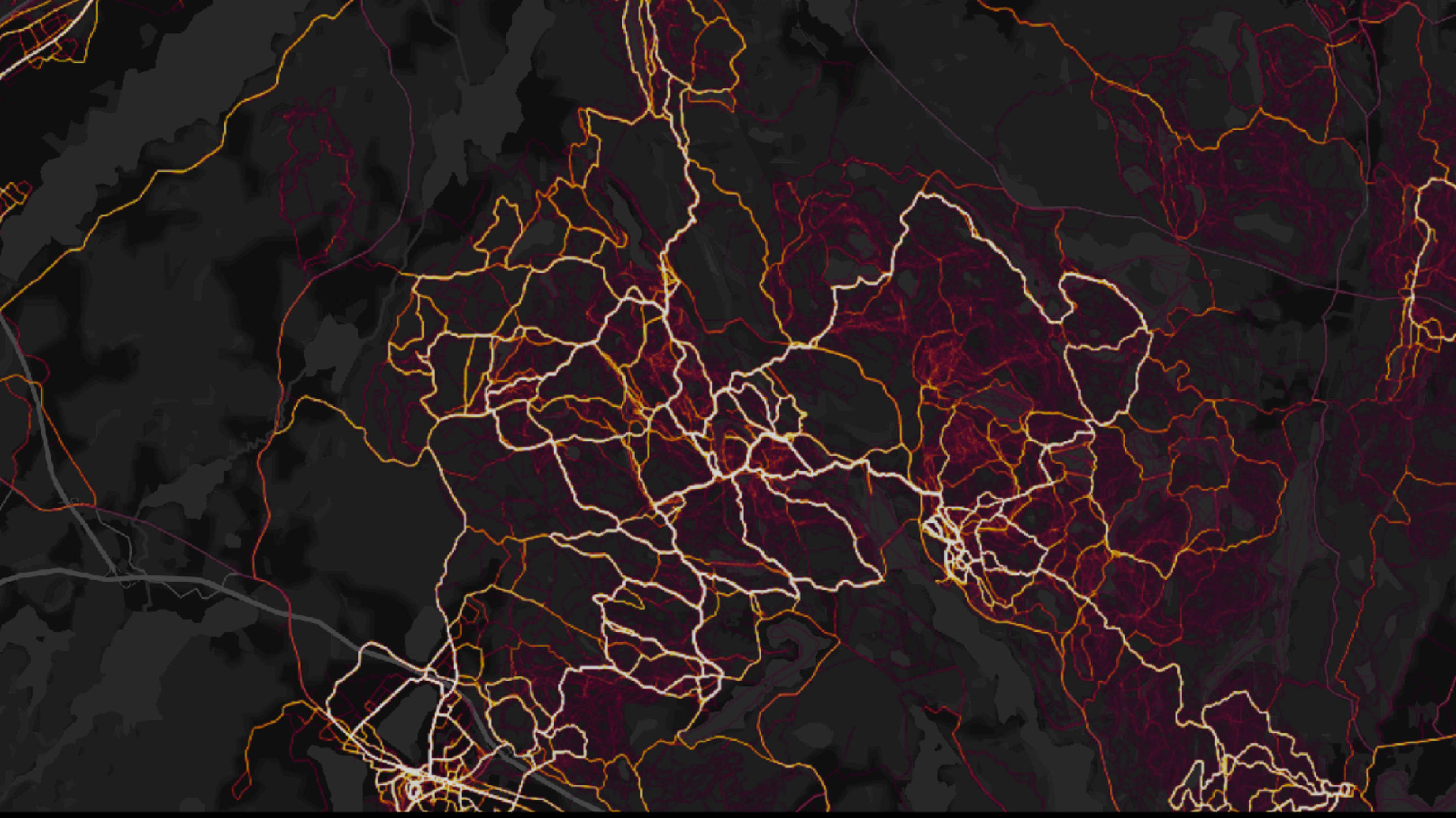

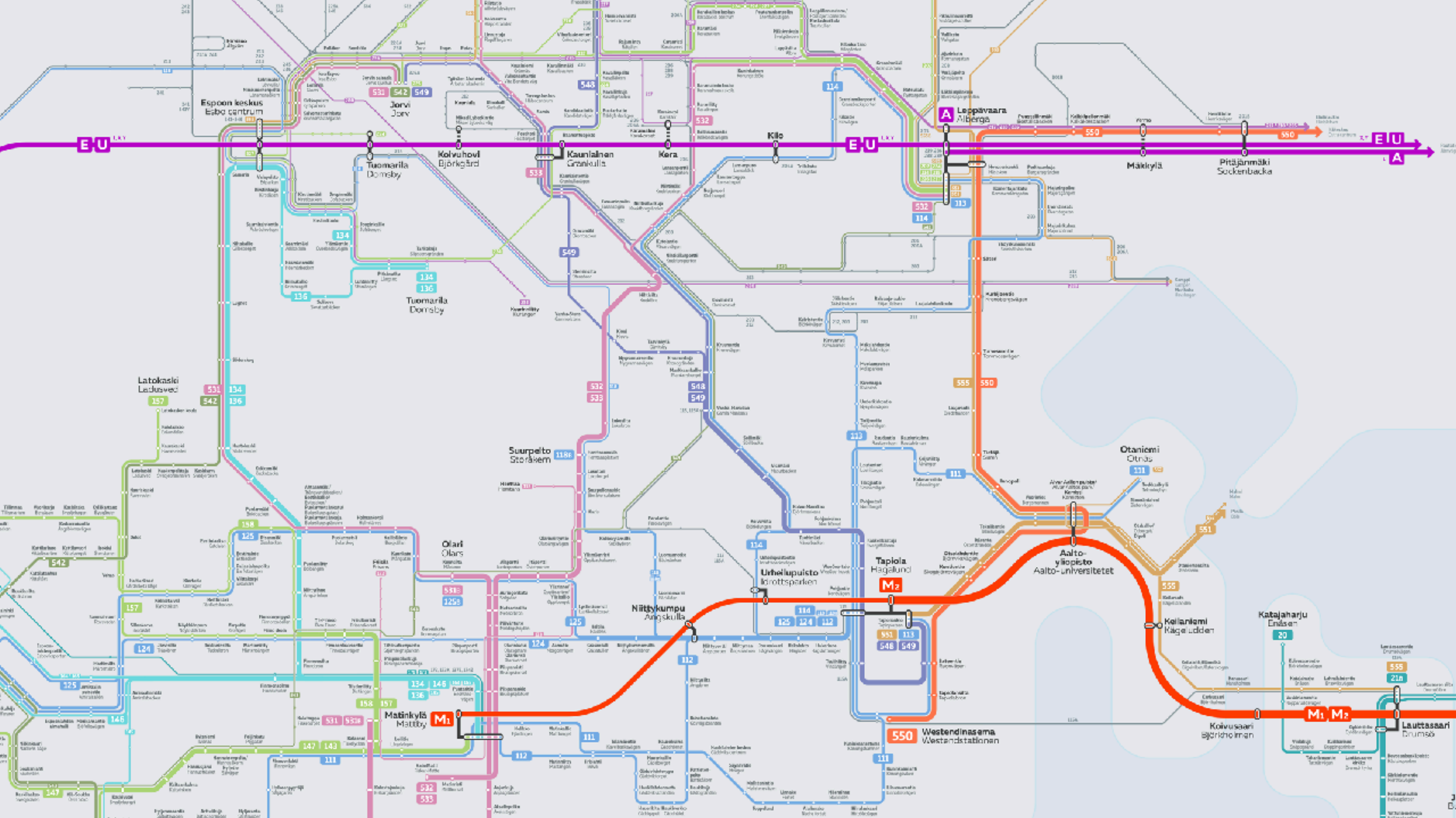
Espoon keskus
Esbo centrum
Jorvi
Jorv
Tuomarila
Domsby
Kolvuhovi
Björkgård
Kauniainen
Grankulla
Kera
Kilo
Leppävaara
Alberga
Mäkkylä
Pitäjänmäki
Sockenbacka
Latokaski
Ladusvet
Suurpelto
Storåkern
Olari
Olars
Niittykumpu
Ängskulla
Urheilupuisto
Idrottsparken
Tapiola
Hagalund
Otaniemi
Otnäs
Aalto-yliopisto
Aalto-universitetet
Kellaniemi
Kägelludden
Katajaharju
Ensåsen
Koivusaari
Björkholmen
Lauttasaari
Drumsö
Matinkylä
Mattby
Westendinasema
Westendstationen

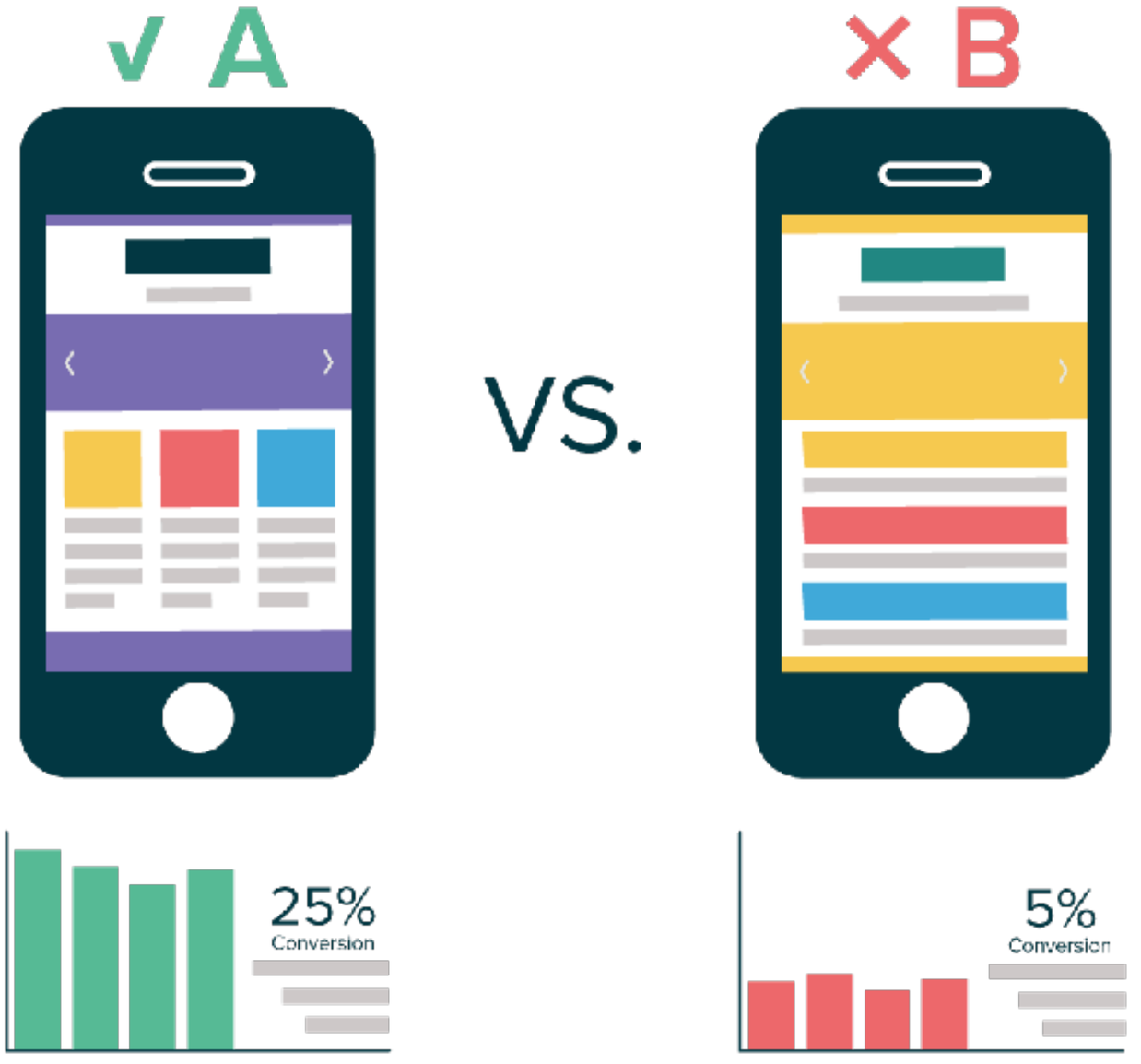
A
B
VS.
25%
Conversion
5%
Conversion

Visit Finland

x 5

Minimitaso

OSTA

JOTUCA

Antti Huttunen
040 821 0485
antti@retkipaikka.fi

Kiitos!

Retkipaikka | Finland, naturally | Ruokaretki